





# ZMIANA MIEJSCOWEGO PLANU ZAGOSPODAROWANIA PRZESTRZENNEGO GMINY ORNONTOWICE

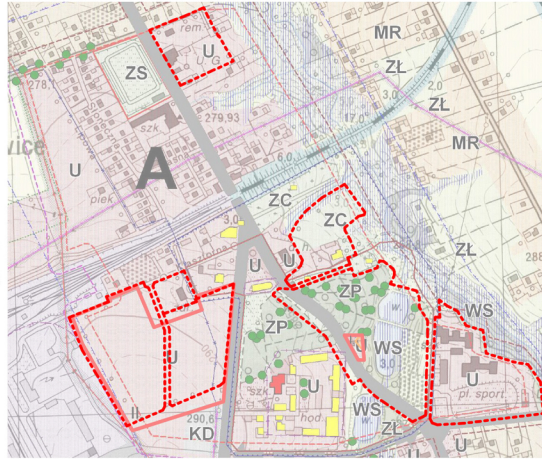
załącznik nr 1a do uchwały nr XLVI/386/18  
Rady Gminy Ornontowice z dnia 29 sierpnia 2018 r.



Wyrys ze zmiany "Studium Uwarunkowań i Kierunków Zagospodarowania Przestrzennego Gminy Ornontowice" przyjętego Uchwałą nr XXX/257/17 Rady Gminy Ornontowice z dnia 29.03.2017 r.

Legenda wg uchwały nr XXX/257/17  
Rady Gminy Ornontowice z dnia 29.03.2017 r.

-  GRANICA ZMIANY SUIKZP
- I. II.** OZNACZENIE NUMERYCZNE ZMIANY STUDIUM (I OBSZAR, II OBSZAR)
- I.** Teren przy ul. Orzeskiej
- II.** Teren przy ul. Skośnej
-  tereny zagrożone ruchami masowymi - wymagają kwalifikacji terenu pod kątem możliwości zabudowy na etapie MPZP (numery zgodne z Kartami rejestracyjnymi terenów zagrożonych ruchami masowymi)
- 1 Ort**



--- granice obszarów zmiany planu

Wyrys ze "Studium Uwarunkowań i Kierunków Zagospodarowania Przestrzennego Gminy Ornontowice" przyjętego Uchwałą nr XLIV/334/09 Rady Gminy Ornontowice z dnia 30 września 2009 r.

